

## INFORME DIARIO DE MONITOREO DE MEDIOS\*

\*Vigilancia basada en eventos de interés epidemiológico mediante el monitoreo de medios abiertos de comunicación locales y nacionales.

### Reporte de eventos:

Amenaza	Tema	Medio	Fecha	Resumen	Liga	Prioridad
Biológico	Covid-19	El sol de Cuernavaca	06 noviembre 2020	De panzazo, la entidad conserva el color amarillo por la pandemia de COVID19. La medida entrará en vigor desde el lunes 9 al 22 de noviembre.	<a href="https://www.diariodemorelos.com/noticias/morelos-se-queda-2-semanas-m-s-en-sem-foro-amarillo">https://www.diariodemorelos.com/noticias/morelos-se-queda-2-semanas-m-s-en-sem-foro-amarillo</a>	Bajo
Biológico	Covid-19	Diario de Morelos	07 noviembre 2020	Una nueva investigación revela que el tinnitus, una afección común que causa la percepción de ruido en el oído y la cabeza, se ve agravado por el coronavirus, así como por las medidas que nos ayudan a mantenernos seguros.	<a href="https://www.diariodemorelos.com/noticias/problemas-auditivos-aumentan-por-covid-19">https://www.diariodemorelos.com/noticias/problemas-auditivos-aumentan-por-covid-19</a>	Bajo



SERVICIOS  
DE SALUD



<http://ssm.gob.mx>



Servicios de Salud Morelos



@MorelosSalud

## INFORME DE RIESGOS METEOROLÓGICOS

**Fuente:** Servicio Meteorológico Nacional de México, CONAGUA.

### PRONÓSTICO DE LLUVIAS PUNTUALES FUERTES EN BAJA CALIFORNIA, SONORA, CHIHUAHUA, VERACRUZ, OAXACA, CHIAPAS, TABASCO Y QUINTANA ROO

Este día, el **frente frío No. 12** recorrerá el noroeste del país y ocasionará chubascos con lluvias puntuales fuertes y vientos intensos con tolvaneras en dicha región; también existen condiciones para caída de nieve o aguanieve en la sierra norte de Baja California. Por otra parte, la **Depresión Tropical "Eta"**, se localizará al oriente de la costa de Quintana Roo, sus bandas nubosas mantendrán chubascos y lluvias puntuales fuertes sobre el sureste mexicano y la Península de Yucatán. Para el resto del Territorio Nacional, se mantendrán heladas matutinas en zonas montañosas del norte y centro, así como escaso potencial de lluvias. Finalmente se registrará un ascenso gradual de las temperaturas diurnas en gran parte de la República Mexicana.

Para más información acerca de "Eta" consulta: <https://smn.conagua.gob.mx/es/pronosticos/aviso-de-ciclone-tropical-en-el-oceano-atlantico>

**Las lluvias podrían acompañarse de descargas eléctricas, posible caída de granizo y fuertes rachas de viento durante las tormentas. Además de incremento en los niveles de ríos y arroyos, deslaves e inundaciones en zonas bajas del terreno.**

#### Pronóstico de Precipitación:

**Sin pronóstico de lluvias para el estado de Morelos.**

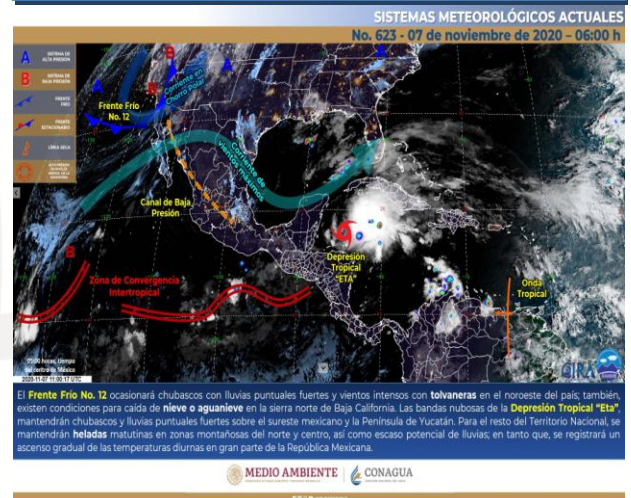
#### Pronóstico de Temperaturas Máximas:

**Temperaturas mínimas de 0 a 5°C y posibles heladas:** Zonas montañosas de Coahuila, Nuevo León, Tamaulipas, Zacatecas, Aguascalientes, Jalisco, Guanajuato, Hidalgo, Estado de México, Ciudad de México, Tlaxcala, Puebla y Veracruz.

#### Pronóstico en región Mesa Central:

Cielo despejado la mayor parte del día y medio nublado con lluvias aisladas en Puebla. Bancos de niebla dispersos. Ambiente frío por la mañana y caluroso por la tarde. Viento de dirección variable de 15 a 30 km/h.

#### IMAGEN DE SATELITE



SERVICIOS  
DE SALUD



<http://ssm.gob.mx>



Servicios de Salud Morelos



@MorelosSalud

## INFORME DE MONITOREO VOLCÁNICO Y SISMOLÓGICO

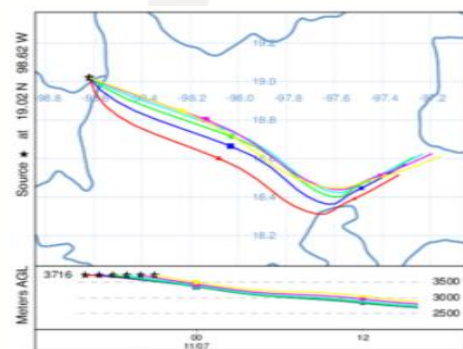
**Fuente:** Servicio Sismológico Nacional, UNAM. / Centro nacional de Prevención de Desastres (CENAPRED)-SEGOB, SENEAM-SCT y NOAA.

En las últimas 24 horas, mediante los sistemas de monitoreo del **volcán Popocatepetl** se identificaron **504 exhalaciones** acompañadas por emisiones de gases volcánicos y en ocasiones con bajas cantidades de ceniza. Adicionalmente, se registraron **nueve minutos de tembor de baja amplitud.**

NIVEL DE ALERTA	SEMAFORO	AMARILLO-FASE 2	RECOMENDACIONES PARA LA FASE AMARILLO FASE 2
	<b>Incremento de actividad:</b> <ul style="list-style-type: none"> <li>Pluma de vapor de agua y gas</li> <li>Ligera caída de ceniza en áreas cercanas</li> <li>Caída de fragmentos incandescentes</li> <li>Crecimiento y destrucción de domos de lava</li> <li>Posibilidad de flujos piroclásticos por explosiones</li> <li>Flujos de lodo o escombros de corto alcance</li> </ul>		<ol style="list-style-type: none"> <li>Continuar con el radio de seguridad de 12 km, por lo que la permanencia en esa área no está permitida.</li> <li>Controlar el tránsito entre Santiago Xalitxintla y San Pedro Nexapa, vía Paso de Cortés.</li> <li>A las autoridades de Protección Civil, mantener sus procedimientos preventivos, de acuerdo con sus planes operativos.</li> <li>A la población se le recomienda elevar la atención a los avisos de las autoridades de su localidad y se exhorta a no acercarse al volcán, y mucho menos al cráter.</li> <li>Mantenerse fuera de cañadas ante posibles flujos de lodo, principalmente en temporada de lluvias.</li> </ol>

### PRONOSTICO DE CAIDA DE CENIZA

En caso de una exhalación de ceniza volcánica, **el pronóstico de trayectoria hacia el sureste** (6, simulando exhalación cada siguiente hora) a su paso por la zona oeste, centro, centro-sur, para las primeras 12 horas de pronóstico (10:00 a las 22:00 hora local). Posteriormente para las últimas 12 horas de pronóstico, (22:00 a las 10:00 hora local del día siguiente), las trayectorias continúan sobre la zona sur y sureste del estado de Puebla.



SISMOS	ÚLTIMO SISMO	SISMOS RECIENTES
	<p>Se registró sismo de magnitud de <b>4.1 grados</b> Richter, a las 06:09:34 hrs con localización del epicentro a 54 km al suroeste de Pinotepa Nacional, Oaxaca.</p> <p><b>NO PERCEPTIBLE EN EL ESTADO DE MORELOS.</b></p>	<p>TIEMPO DEL CENTRO DE MÉXICO</p> <p>FECHA: 2020-11-07</p> <p>HORA: 06:09:34</p> <p>MAGNITUD: 4.1</p> <p>EPICENTRO</p> <p>LATITUD: 15.88°</p> <p>LONGITUD: -98.23°</p> <p>LOCALIZACIÓN: 54 KM AL SUROESTE DE PINOTEPA NACIONAL, OAXACA</p> <p>PROFUNDIDAD: 10 KM</p>
REPORTE DE DAÑOS A LA POBLACION		
PROTECCIÓN CIVIL	Sin reporte de daños a la población ni a la infraestructura en salud.	

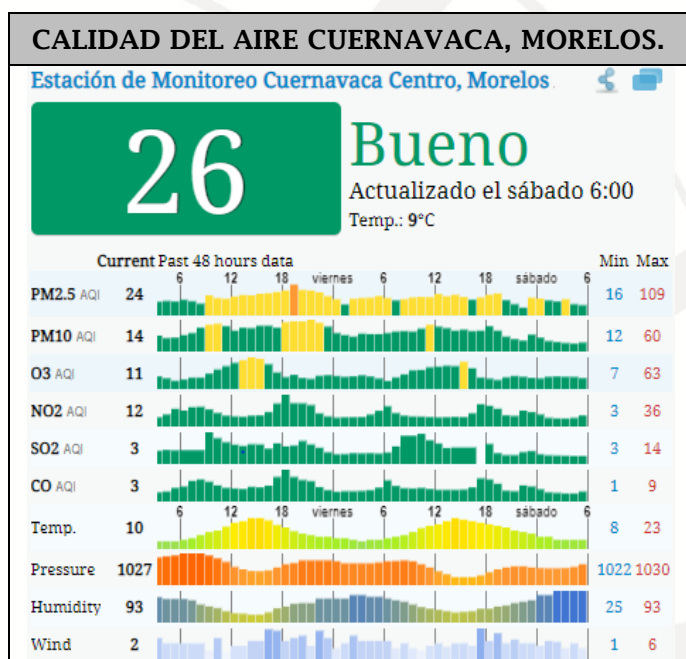




## INFORME DE TEMPERATURAS Y CALIDAD DEL AIRE

Fuente: Comisión Estatal de Agua (CEAGUA)

ICA	CALIDAD DEL AIRE	PROTEJA SU SALUD
0-50	Buena	No se anticipan impactos a la salud cuando la calidad del aire se encuentra en este intervalo.
51-100	Moderada	Las personas extraordinariamente sensitivas deben considerar limitación de los esfuerzos físicos excesivos y prolongados al aire.
101-150	Dañina a la salud de los grupos sensitivos	Los niños adultos activos, y personas con enfermedades respiratorias tales como el asma, deben evitar los esfuerzos físicos excesivos y prolongados al aire.
151-200	Dañina a la salud	Los niños adultos activos, y personas con enfermedades respiratorias tales como el asma, deben evitar los esfuerzos físicos excesivos y prolongados al aire libre; las demás personas, especialmente los niños, deben limitar los esfuerzos excesivos y prolongados al aire libre.
201-300	Muy dañina a la salud	Los niños adultos activos, y personas con enfermedades respiratorias tales como el asma, deben evitar todos los esfuerzos excesivos al aire libre; las demás personas, especialmente los niños, deben limitar los esfuerzos físicos excesivos al aire libre.
300+	Arriesgado	



### PRONOSTICO DE TEMPERATURAS POR MUNICIPIO

Municipio	Máx	Mín	Municipio	Máx	Mín
Amacuzac	31°	11°	Puente de Ixtla	33°	11°
Axochiapan	32°	13°	Temixco	29°	11°
Ayala	30°	13°	Tepalcingo	31°	12°
Cuahtla	27°	13°	Tepoztlán	26°	10°
Cuernavaca	27°	10°	Tlaltizapan	28°	13°
Huitzilac	20°	5°	Tlaquiltenango	34°	12°
Jiutepec	28°	11°	Zacatepec	31°	15°
Jojutla	35°	13°	Zacualpan de Amilpas	25°	10°

### TEMPERATURAS MAXIMAS Y MINIMAS, ÚLTIMAS 24 HRS

Mínimas	Máximas
Huitzilac 20° 5°	Jojutla 35° 13°
Tetela del Volcán 20° 10°	Tlaquiltenango 34° 12°
Totolapan 22° 10°	Puente de Ixtla 33° 11°
Ocuituco 22° 11°	Axochiapan 32° 13°



SERVICIOS  
DE SALUD



<http://ssm.gob.mx>



Servicios de Salud Morelos



@MorelosSalud

## INFORME DE MONITOREO EPIDEMIOLÓGICO

**Fuente:** Jurisdicciones Sanitarias del estado de Morelos.

### JURISDICCION SANITARIA I:

- SIN EVENTOS EXTRAORDINARIOS.

### JURISDICCION SANITARIA II:

- SIN EVENTOS EXTRAORDINARIOS.

### JURISDICCION SANITARIA III:

- SIN EVENTOS EXTRAORDINARIOS.



SERVICIOS  
DE SALUD



<http://ssm.gob.mx>



Servicios de Salud Morelos



@MorelosSalud